

Genehmigungsvermerke

- 1. Mitwirkung vom 9. Mai bis 11. Juni 2019
- 2. Mitwirkung vom 28. Okt. bis 29. Nov. 2019
- 1. Vorprüfung vom 13. April 2022
- 2. Vorprüfung vom 22. Mai 2024

- 29. Okt. 2025
- 30. Okt. + 6. Nov. 2025
- 31. Okt. bis 1. Dez. 2025

- 19. Januar 2026
- 3
- 3
- 0

- ...
- ...

Der Gemeindepräsident Der Gemeindevorsteher

Adrian Schild Thomas Resen

Die Richtigkeit dieser Angaben bescheinigt: Brienzwiler, ...

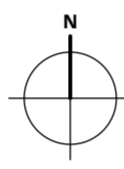
Der Gemeindevorsteher

Thomas Resen

Genehmigt durch das kantonale Amt für Gemeinden und Raumordnung

Legende

- Inhalte:
- Synoptische Gefahren geringer Gefährdung
 - Synoptische Gefahren mittlerer Gefährdung
 - Synoptische Gefahren erheblicher Gefährdung
 - Gefahrengebiete mit nicht bestimmter Gefährdungslage
 - Gewässerraum im dicht überbauten Gebiet (Korridor)
 - Gewässerraum im übrigen Gemeindegebiet (Korridor)
- Hinweise:
- Gewässer offen / eingedolt (gem. AV-Daten)
 - Gewässerachse
 - Ufervegetation
 - Grundwasserschutzzone S1
 - Grundwasserschutzzone S2
 - Grundwasserschutzzone S3
 - Bauzone (generalisiert)
 - Wald
 - Sommerungsgebietsgrenze
 - Perimeter Gefahrenkarte
 - Gemeindegrenze



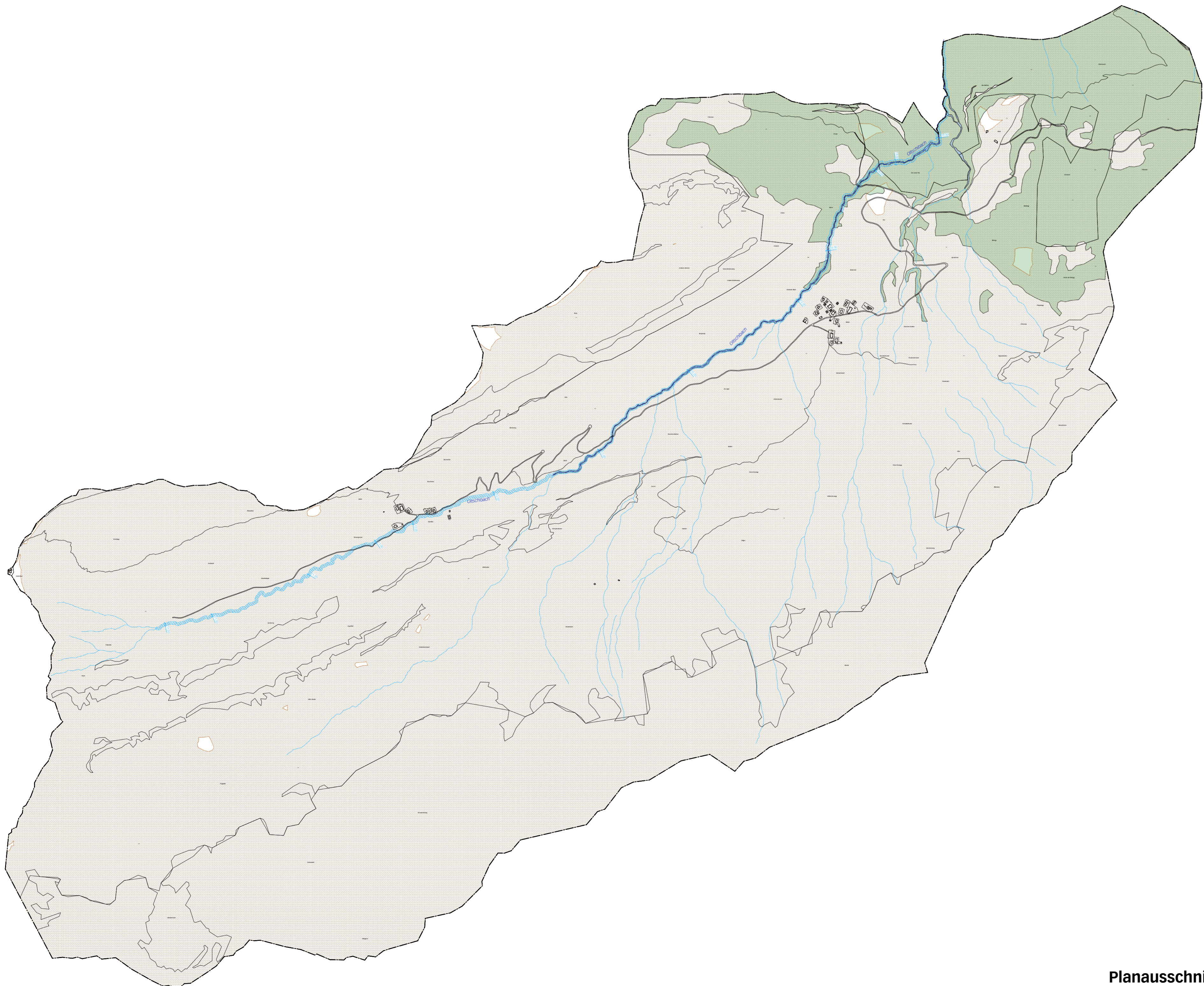
Zonenplan Naturgefahren und Gewässerraum 1:5000 / 1:10'000

- Die Revision der Ortsplanung besteht aus:
- Zonenplan Siedlung
- Zonenplan Landschaft
- Zonenplan Naturgefahren und Gewässerraum
- Richtplan Fuss-, Wander und Radwege
- Baureglement

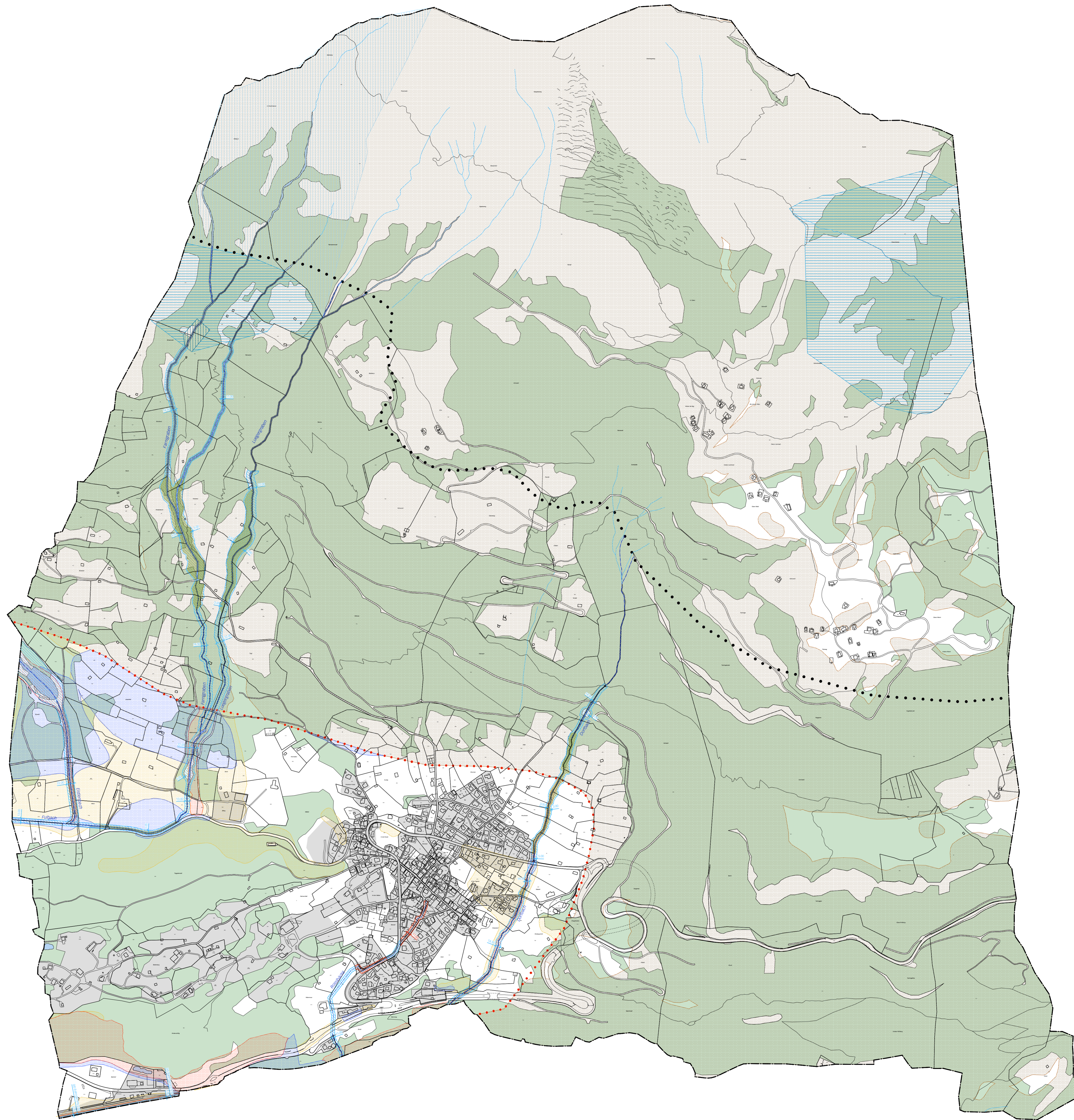
- Weitere Unterlagen:
- Erläuterungsbericht
- Mitwirkungsbericht
- Investitionsplan
- Rodungsgesuch

21. April 2026

brienzwiler-revision.de/2026/04/21/20260421_20260421



Planausschnitt Oltscheren 1:10'000



Planausschnitt Brienzwiler 1:5000